

Meßtischblätter für die Alliierten

- 1891 bis 1951 -

IMPRESSUM

Landkartenarchiv

Michael Ritz
Beckrather Dorfstraße 29
41189 Mönchengladbach

Postanschrift für die Zusendung von Landkarten, damit kein Lieferdienst, die Post einfach so in den Flur stellt!
(Deutsche Post / DHL / Normal Parcel Service):

Michael Ritz

Packstation 187
33236709
41189 Mönchengladbach

Email: mritz@gmx.de - Bitte das Kontaktformular dieser Webseite nutzen.

HAUPTSEITE WELT EUROPA DEUTSCHLAND ÖSTERREICH SCHWEIZ /BLOG **NEU**

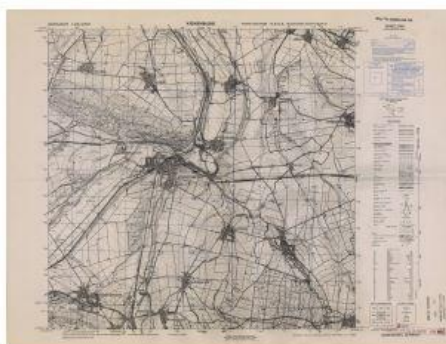
Stadt, Dorf, Region ...

SUCHE

▶ HAUPTSEITE - DEUTSCHLAND - TOPOGRAPHISCHE KARTEN - MEßTISCHBLÄTTER 1:25.000 (1868-1945)

Meßtischblatt Nr.4029 Vienenburg - GERMANY 1:25.000 (AMS M841 / GSGS 4414 & 4497)

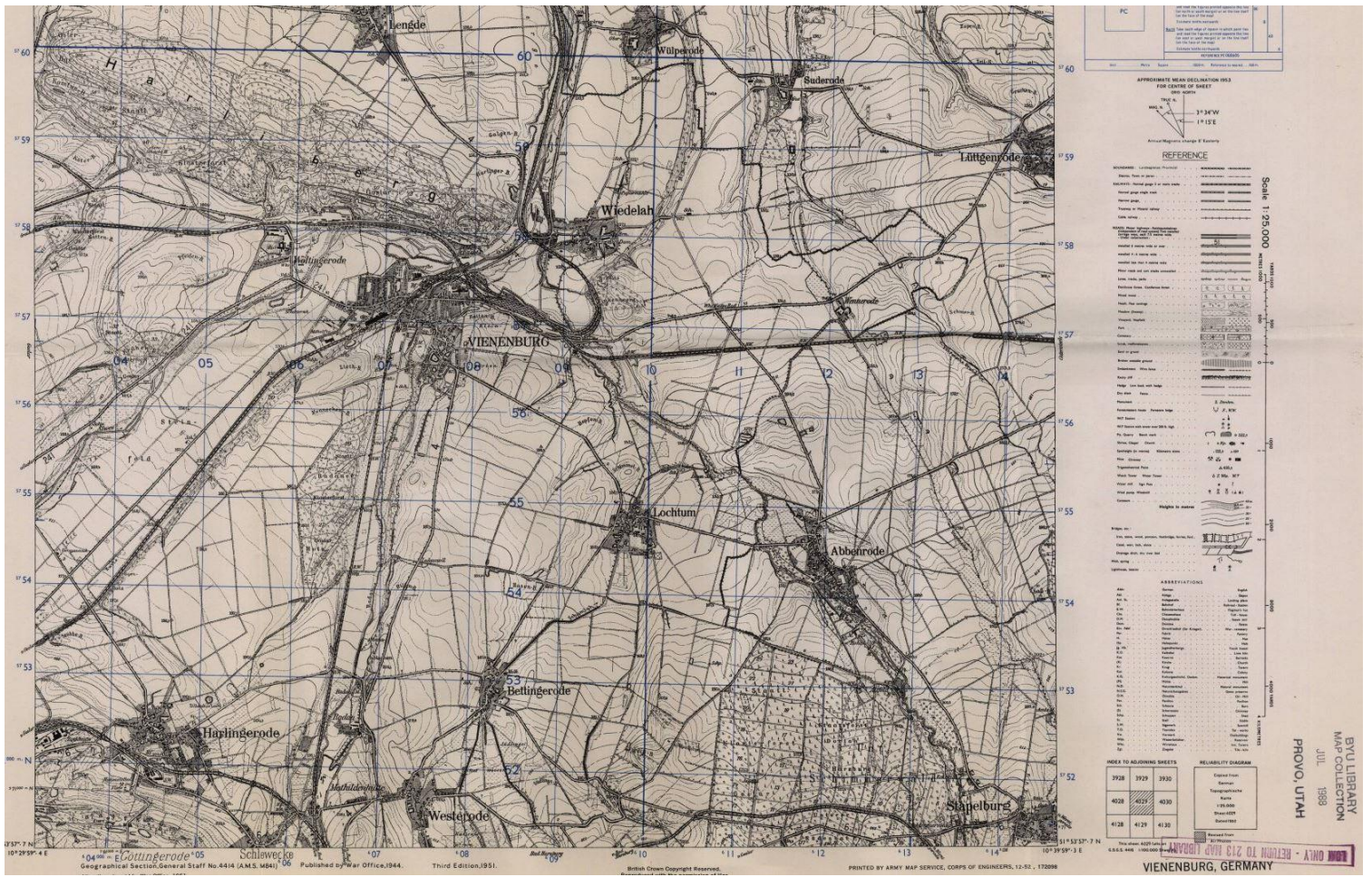
VOLLBILD



Information zur Landkarte

Kartenserie:	Meßtischblätter 1:25.000, 1891 - 1945. Für die Alliierten liefen die Karten noch bis 1951.
Maßstab:	1:25.000 (1cm = 250 Meter)
Online Shop:	Nachdruck der Landkarte





PC

APPROXIMATE MEAN SELEVATION 1955 FOR CENTRE OF SHEET

37°34'W
11°15'E

Annual Mean Range of Exposed

REFERENCE

Scale 1:25,000

INDEX TO ADJOINING SHEETS

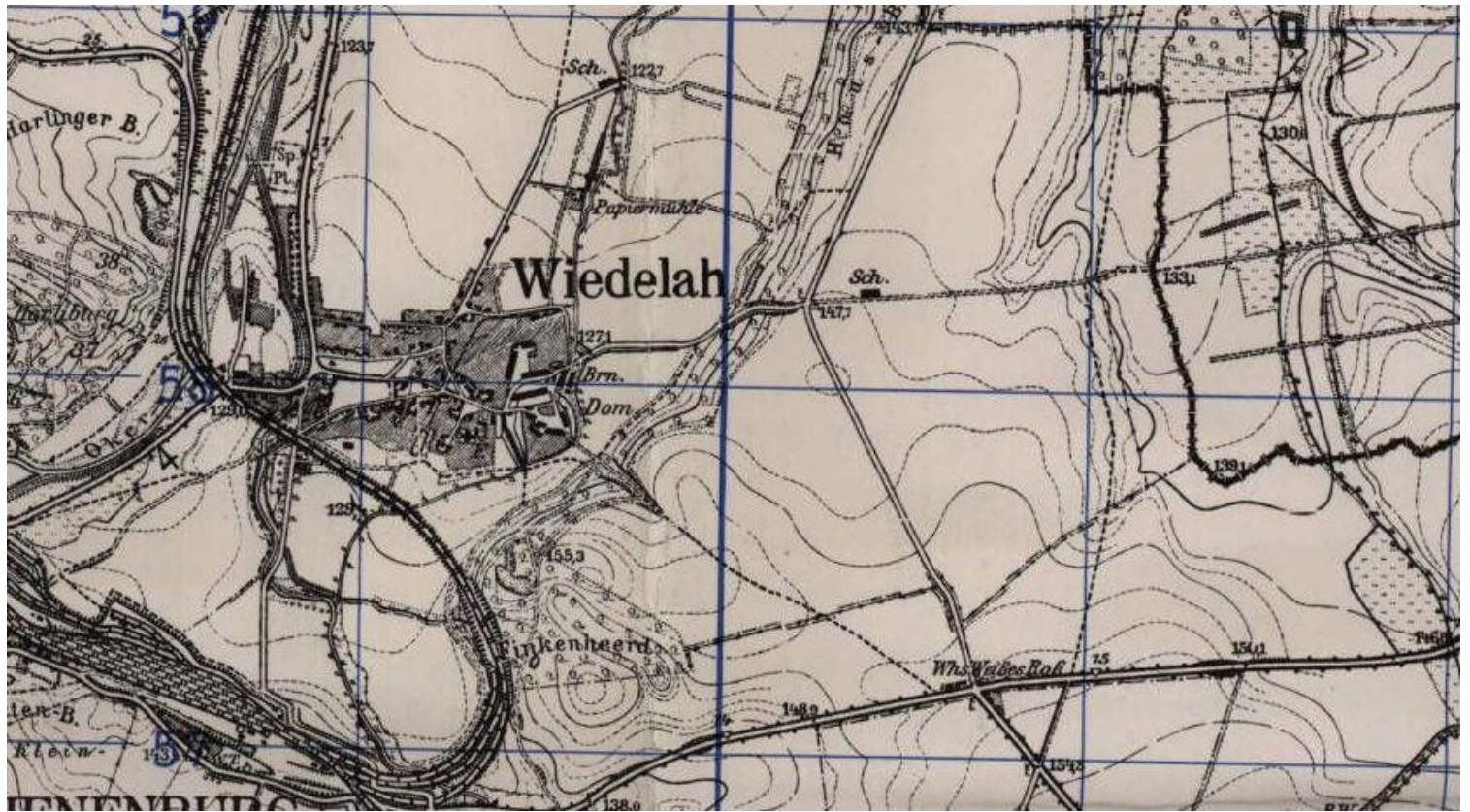
3928	3929	3930
4028	4029	4030
4128	4129	4130

RELIABILITY DIAGRAM

VIENENBURG, GERMANY

BYU LIBRARY
MAP COLLECTION
JUL 1988
PROV. UTAH

PRINTED BY ARMY MAP SERVICE, CORPS OF ENGINEERS, 12-52, 12088



MTB 1907 (anderer Fundort)

